

U3

U6



Ersatzverkehr mit Bussen

wegen Sanierung der U-Bahnhöfe
Poccistraße und Goetheplatz



Montag, 18. Mai bis vsl.
Freitag, 18. September 2026

Von **Montag, 18. Mai, bis vsl. Sonntag, 1. August 2027**, werden die U-Bahnhöfe Poccistraße und Goetheplatz in drei Bauphasen saniert. Durch den schlechten Bauwerkszustand beider Bahnhöfe ist die Sanierung dringend erforderlich. **Von Montag, 18. Mai bis vsl. Freitag, 18. September 2026 können daher zwischen Sendlinger Tor und Implerstraße keine U-Bahnen fahren.** Ein Ersatzverkehr mit Bussen im betroffenen Abschnitt wird für Sie eingerichtet.

Ihre Fahrzeit kann sich durch zusätzliche Umstiege und die längere Fahrzeit der Busse verlängern. Bitte nutzen Sie vor Fahrtantritt die Fahrplanauskunft auf mvg.de oder die App MVGO, um die für Sie beste Verbindung zu finden.

So fahren die U3 und U6

U3

Die U3 fährt im 10-Minuten-Takt zwischen Moosach und Sendlinger Tor sowie im 8-Minuten-Takt zwischen Implerstraße und Fürstenried West.

Während der Hauptverkehrszeit fährt die U3 zwischen Moosach und Münchner Freiheit im 5-Minuten-Takt.

*From **Monday, 18 May until approx. Sunday, 1. August 2027** Poccistraße and Goetheplatz underground station will be renewed in three phases. Due to the poor structural condition of both stations, refurbishment is urgently required. **From Monday, 18 May until approx. Friday, 18 September 2026 no underground service can run between Sendlinger Tor and Implerstraße.** A replacement service by bus in the affected section will be set up.*

Your journey time will increase significantly due to additional changes and the longer journey time of the buses. Please use the journey planner on mvg.de or the app MVGO to find the best connection for you.

How U3 and U6 run

U3 operates on a 10-minute interval between Moosach and Sendlinger Tor and in an 8-minute interval between Implerstraße and Fürstenried West.

During peak times U3 runs every five minutes between Moosach and Münchner Freiheit.

U6

Die U6 fährt im 10-Minuten Takt zwischen Garching-Forschungszentrum und Sendlinger Tor sowie im 8-Minuten-Takt zwischen Implerstraße und Klinikum Großhadern.

Während der Hauptverkehrszeit fährt die U6 zwischen Garching-Forschungszentrum und Sendlinger Tor im 5-Minuten-Takt.

Unser Ersatzverkehr



Damit Sie trotz der Vollsperrung an Ihr Ziel kommen, richten wir einen umfangreichen Ersatzverkehr ein. Er besteht aus zwei Linien und fährt in dichtem Takt.

- ▶ Der **Ersatzbus U6** verbindet den U-Bahnhof Sendlinger Tor mit der Implerstraße via Goetheplatz–Poccistraße und fährt größtenteils alle zwei Minuten.
- ▶ Zusätzlich setzen wir den **Ersatzbus X6** ein. Dieser fährt alle fünf Minuten ab Hauptbahnhof Süd via Goetheplatz–Poccistraße zur Implerstraße.
- ▶ Dadurch entstehen umsteigefreie Verbindungen von der U3/U6 zu den restlichen U-Bahnlinien sowie zu den S-Bahnen und dem Regional- und Fernverkehr.

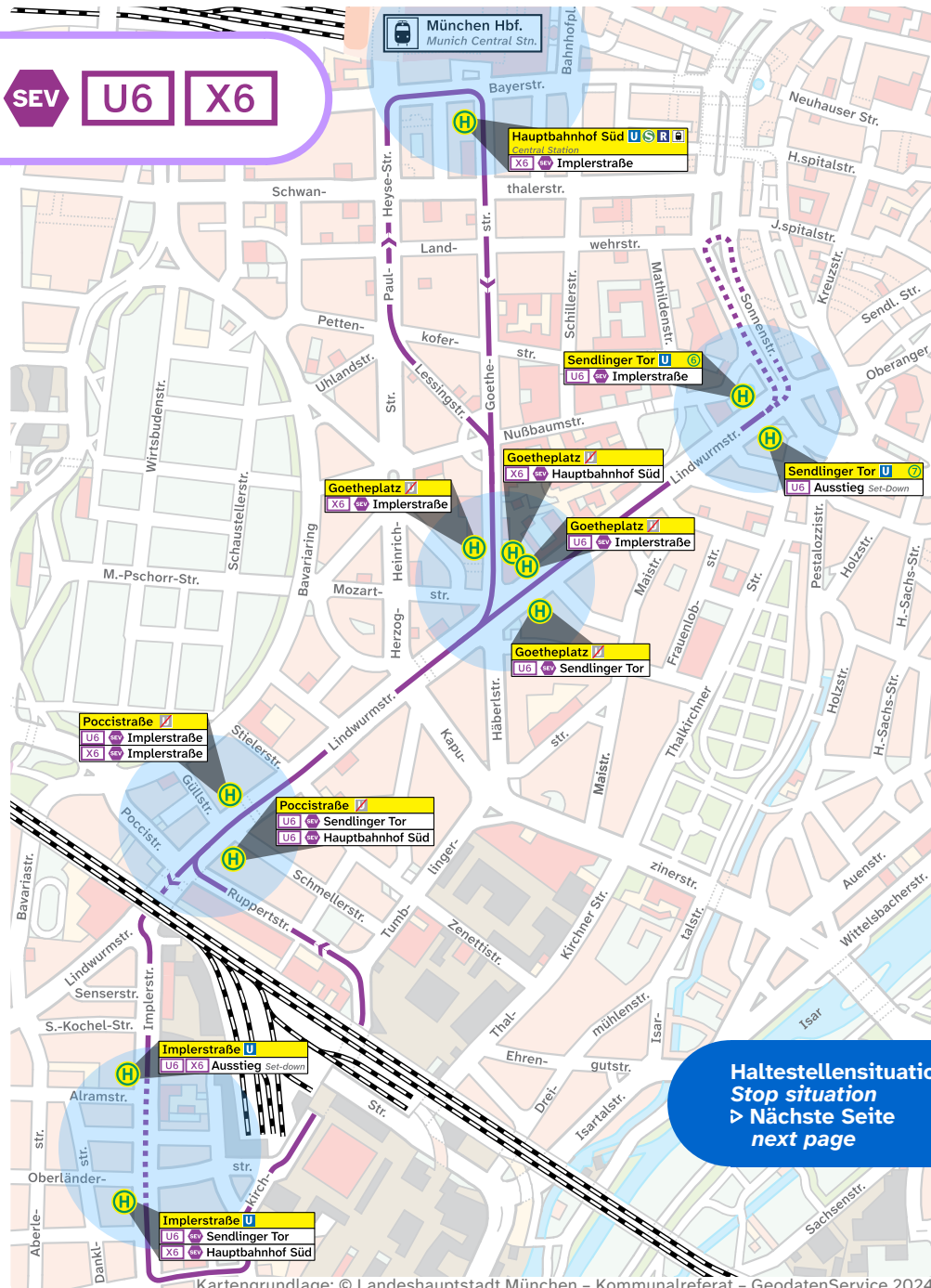
U6 operates on a 10-minute interval between Garching-Forschungszentrum and Sendlinger Tor and in an 8-minute interval between Implerstraße and Klinikum Großhadern.

During peak times U6 runs every five minutes between Garching-Forschungszentrum and Sendlinger Tor.

Our replacement service

The replacement service in the section Implerstraße–Sendlinger Tor consists of two bus routes in dense intervals.

- ▶ **Replacement bus U6** connects Sendlinger Tor with Implerstraße via Goetheplatz–Poccistraße mostly every two minutes.
- ▶ Additionally, **replacement Bus X6** connects Central Station via Goetheplatz–Poccistraße with Implerstraße.
- ▶ This service provides change-free connections between U3/U6 and the remaining underground lines as well as S-Bahn services and regional and long-distance trains.



Keine Lust auf Ersatzverkehr?

Neben den Ersatzbussen umfahren eine Vielzahl an regulären Bus- und S-Bahnlinien den Baustellenbereich. Sie bieten Direktverbindungen, für welche mit der U-Bahn ein Umstieg in der Innenstadt notwendig ist. Auf bestimmten Verbindungen sind Sie sogar schneller unterwegs als mit dem Ersatzverkehr. Abschnittsweise werden einzelne Buslinien verstärkt, um noch mehr Platz zu bieten.

Don't fancy the replacement service?

Among the replacement buses numerous regular bus routes and S-Bahn services bypass the construction site, offering direct connections that would otherwise require changing trains in the city centre. In certain cases, the alternative routes are faster, than taking the replacement service. Some routes will be enhanced in sections to provide even more space.

Ihre Ausweichverbindungen

Your alternative connections

S7 **R**

(Wolfratshausen/Holzkirchen)–Siemenswerke (U3)–Harras (U6)–Heimeranplatz (U4/U5)–Donnersbergerbrücke (S)–Hauptbahnhof Gl. 27-36 (U1/U2/R/Fernzüge)

BUS **X30**

Harras (U6)–Brudermühlstraße (U3)–Candidplatz (U1)–Silberhornstraße (U2)–Ostbahnhof (U5/S/R/Fernzüge)–(Arbellapark)

BUS **53**

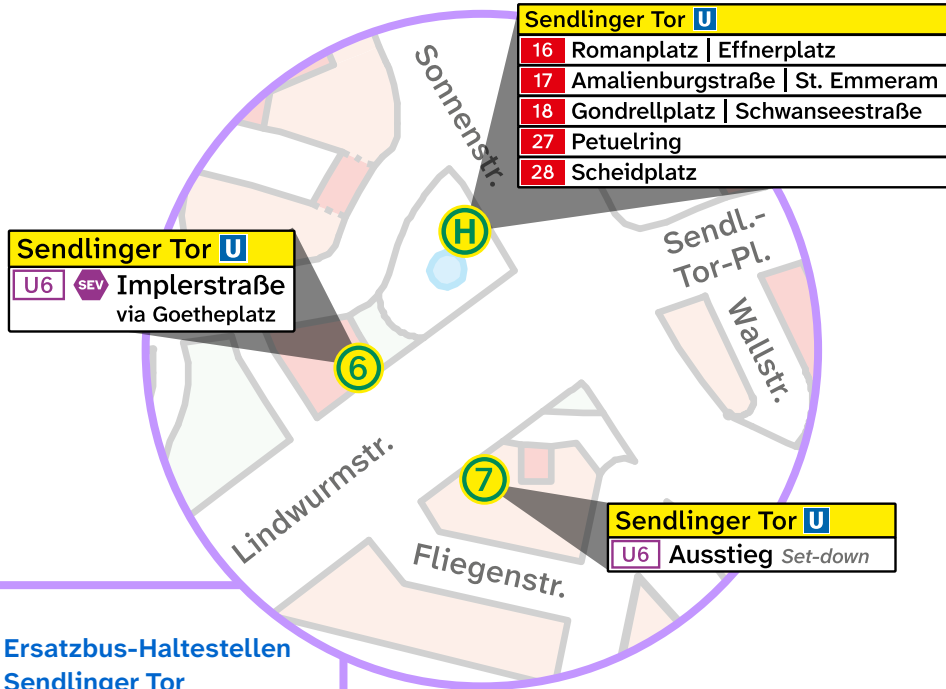
Aidenbachstraße (U3)–Harras (U6)–Schwanthalerhöhe (U4/U5)–Donnersbergerbrücke (S-Bahn)–Rotkreuzplatz (U1)–(Hohenzollernplatz – Münchner Freiheit)

BUS **54**

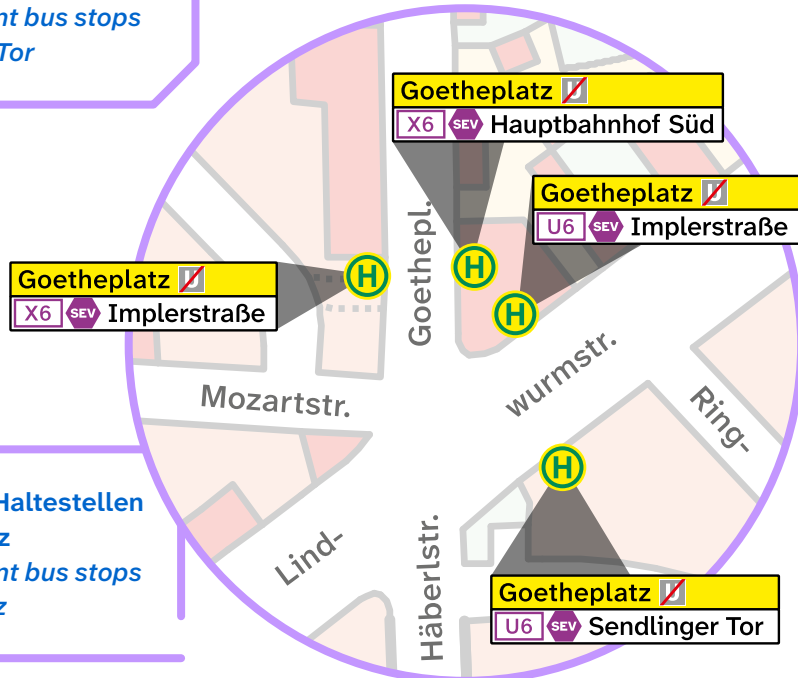
(Lorettoplatz)–Partnachplatz (U6)–Harras (U6)–Brudermühlstraße (U3)–Candidplatz (U1)–Giesing Bf. (U2)–Ostbahnhof (U5/S/R/Fernzug)–(Prinzregentenplatz – Münchner Freiheit)

BUS **63**

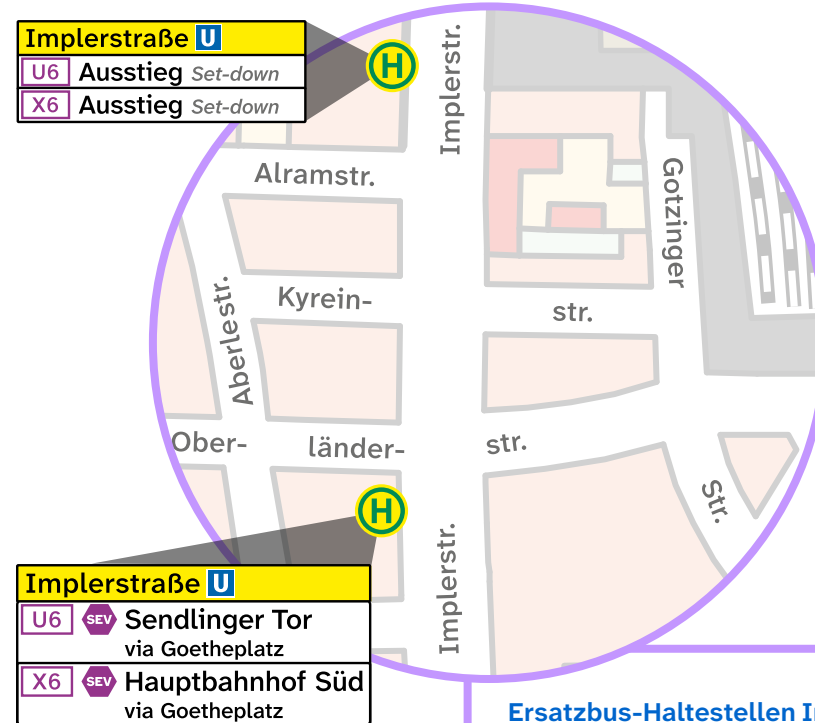
(Forstenrieder Allee)–Aidenbachstraße (U3)–Westpark (U6)–Heimeranplatz (U4/U5/S)–Donnersbergerbrücke (S/R)–Rotkreuzplatz (U1)



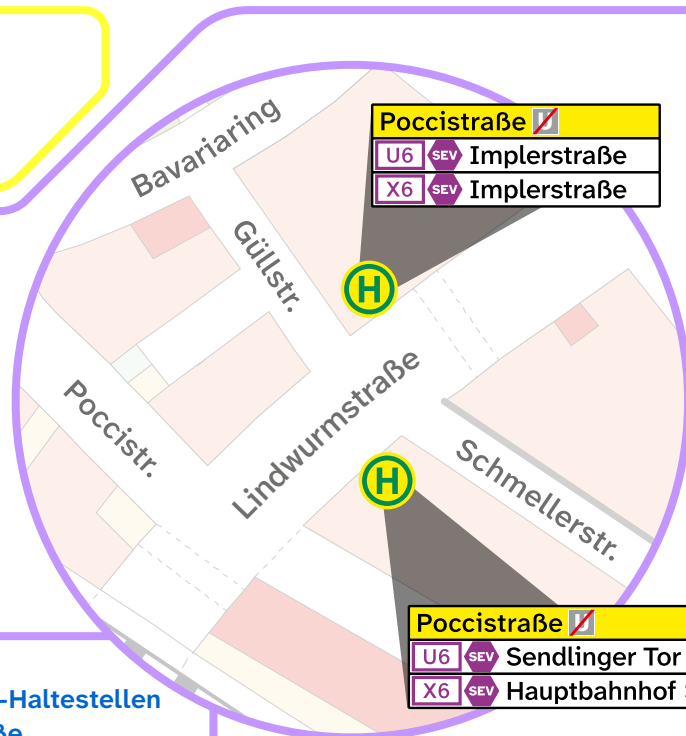
**Ersatzbus-Haltestellen
Sendlinger Tor**
*Replacement bus stops
Sendlinger Tor*



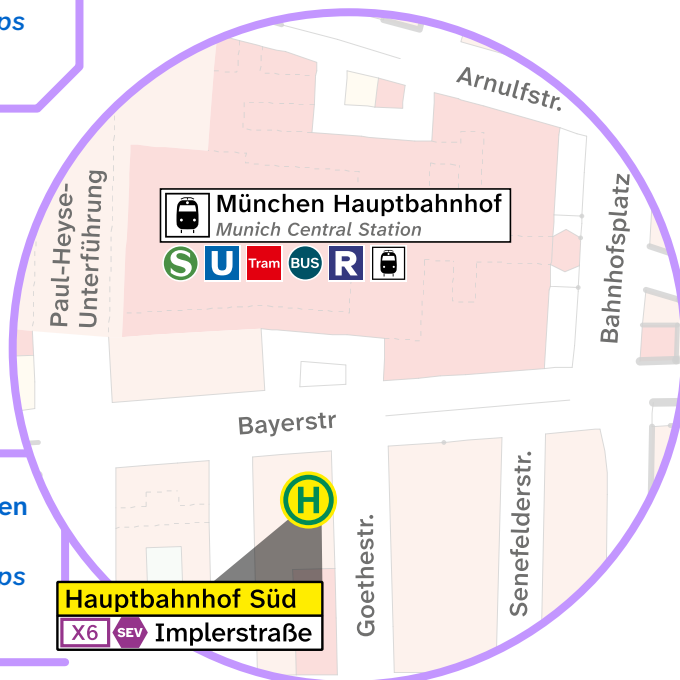
**Ersatzbus-Haltestellen
Goetheplatz**
*Replacement bus stops
Goetheplatz*



Ersatzbus-Haltestellen Implerstraße
Replacement bus stops Implerstraße



**Ersatzbus-Haltestellen
Poccistraße**
*Replacement bus stops
Poccistraße*



**Ersatzbus-Haltestellen
Hauptbahnhof Süd**
*Replacement bus stops
Hauptbahnhof Süd*

Mit Rat und Tat

Für Informationen über die Baumaßnahme sowie Verbindungs- und Tarifauskünfte stehen wir mit unserem Infoanhänger **am Sendlinger Tor** im Bereich der Bushaltestelle der Linie 62 ▶ Rotkreuzplatz gerne zur Verfügung. Fahrkarten sind dort nicht erhältlich.

- ▶ Mi. 13. Mai 10–17 Uhr
- ▶ Fr. 15. Mai 8–14 Uhr
- ▶ Mo. 18. Mai 7–18 Uhr
- ▶ Di. 19. Mai 7–18 Uhr
- ▶ Mi. 20. Mai 7–12 Uhr

With advice and support

For information regarding the construction measures as well as journey and tariff information we are available at our information trailer **at Sendlinger Tor** in the vicinity of the bus stop of line 62 ▶ Rotkreuzplatz. Tickets are not available for purchase there.

- ▶ Wed. 13 May 10 am–17 pm
- ▶ Fr. 15 May 8 am–14 pm
- ▶ Mo. 18 May 7 am–18 pm
- ▶ Tue. 19 May 7 am–18 pm
- ▶ Wed. 20 May 7 am–12 pm

Ausblick

Die Sanierung der U-Bahnhöfe erfolgt in drei Bauphasen. Phase 2 beginnt nach dem Oktoberfest am 5. Oktober 2026 und geht bis Ende November. In dieser Zeit fährt ein Pendelzug zwischen Goetheplatz und Implerstraße. Im Advent und über Weihnachten wird nicht gebaut. In Phase 3 von April bis August 2027 sind erneut Ersatzbusse im Einsatz.

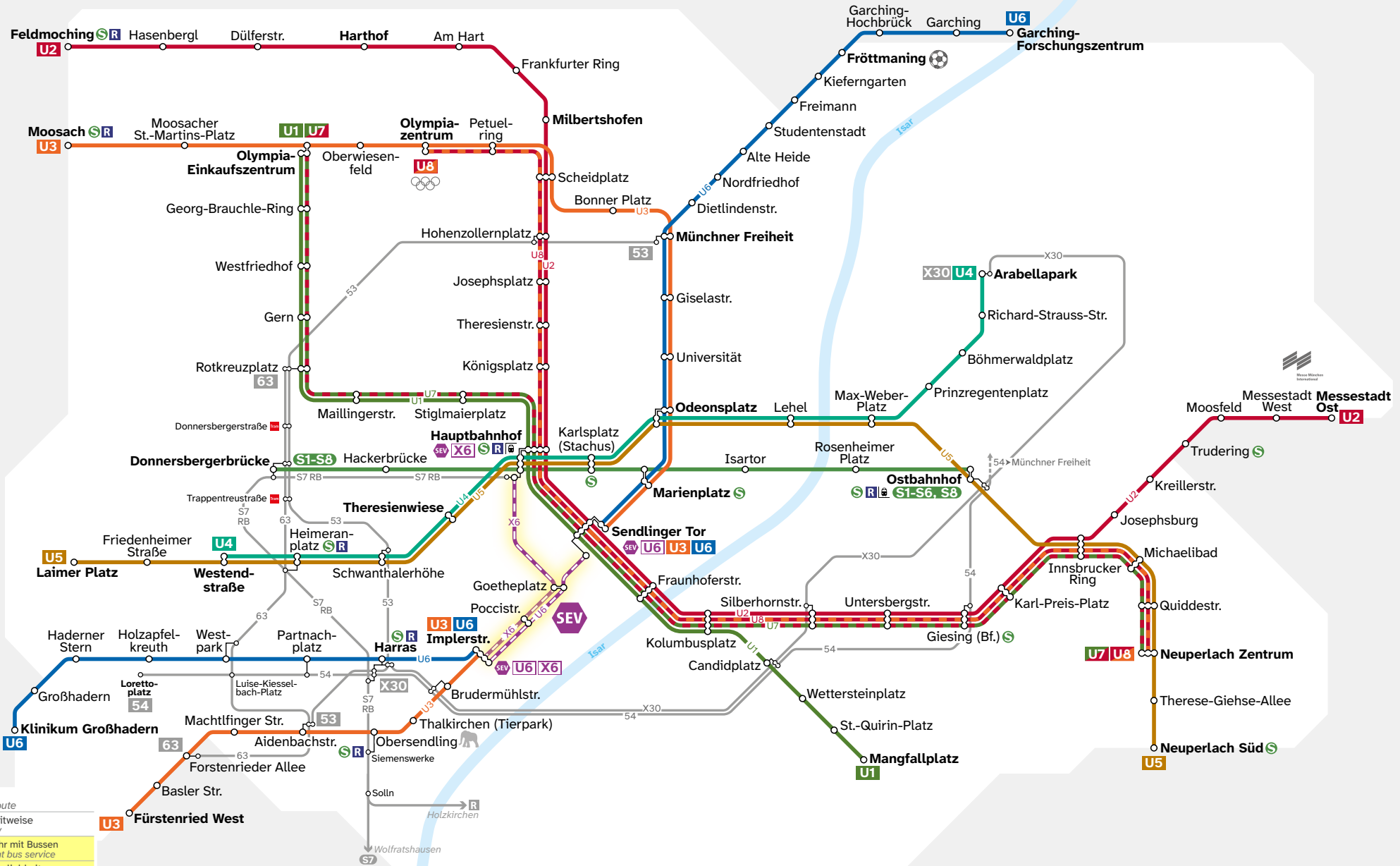
Perspective

The renovation of the underground stations takes place in three phases. Phase 2 starts after the Oktoberfest on Monday, 5 October 2026 and lasts until the end of November. During this period a shuttle-train is running between Goetheplatz and Implerstraße. No construction work will be carried out during the festive season. In Phase 3 from April to August 2027 replacement busses will operate again.



gültig 18.05. – 18.09.2026
valid

In diesem Zeitraum können weitere Baumaßnahmen stattfinden. Bitte beachten Sie die Informationen an den Haltestellen sowie unter mvg.de/trambau.
Further construction works may be carried out during this period. Please note the information at stops and on mvg.de/trambau.



- U2** U-Bahnlinie
Underground route
- U8** Verkehrt nur zeitweise
Peak times only
- X6** Ersatzverkehr mit Bussen
Replacement bus service
- 63** Umfahrungsmöglichkeiten
Bypass options
- S** Umsteigemöglichkeit zur S-Bahn
Interchange to suburban trains
- R** Regionalzug- / Fernzughalt
Regional / long-distance train stop



◀ Weitere Informationen finden Sie auf mvg.de/pocci.
Bitte scannen Sie hierfür den QR-Code.
Further Information may be found on mvg.de/pocci.
Please scan the QR-Code.

Herausgeber: Münchner Verkehrsgesellschaft mbH (MVG)
Mobilitätsmanagement
80287 München
Gestaltung: MVG
Druck: SWM Hausdruckerei
Stand: April 2026



MVG-Hotline: 0800 344 22 66 00
kostenfreie Servicenummer rund um die Uhr



mvg.de