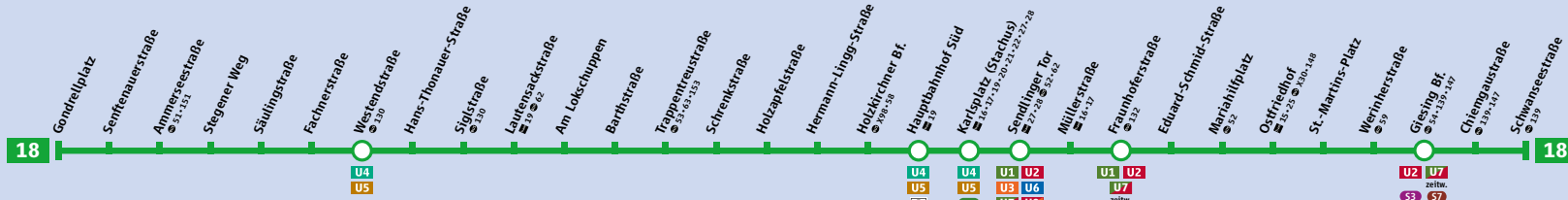


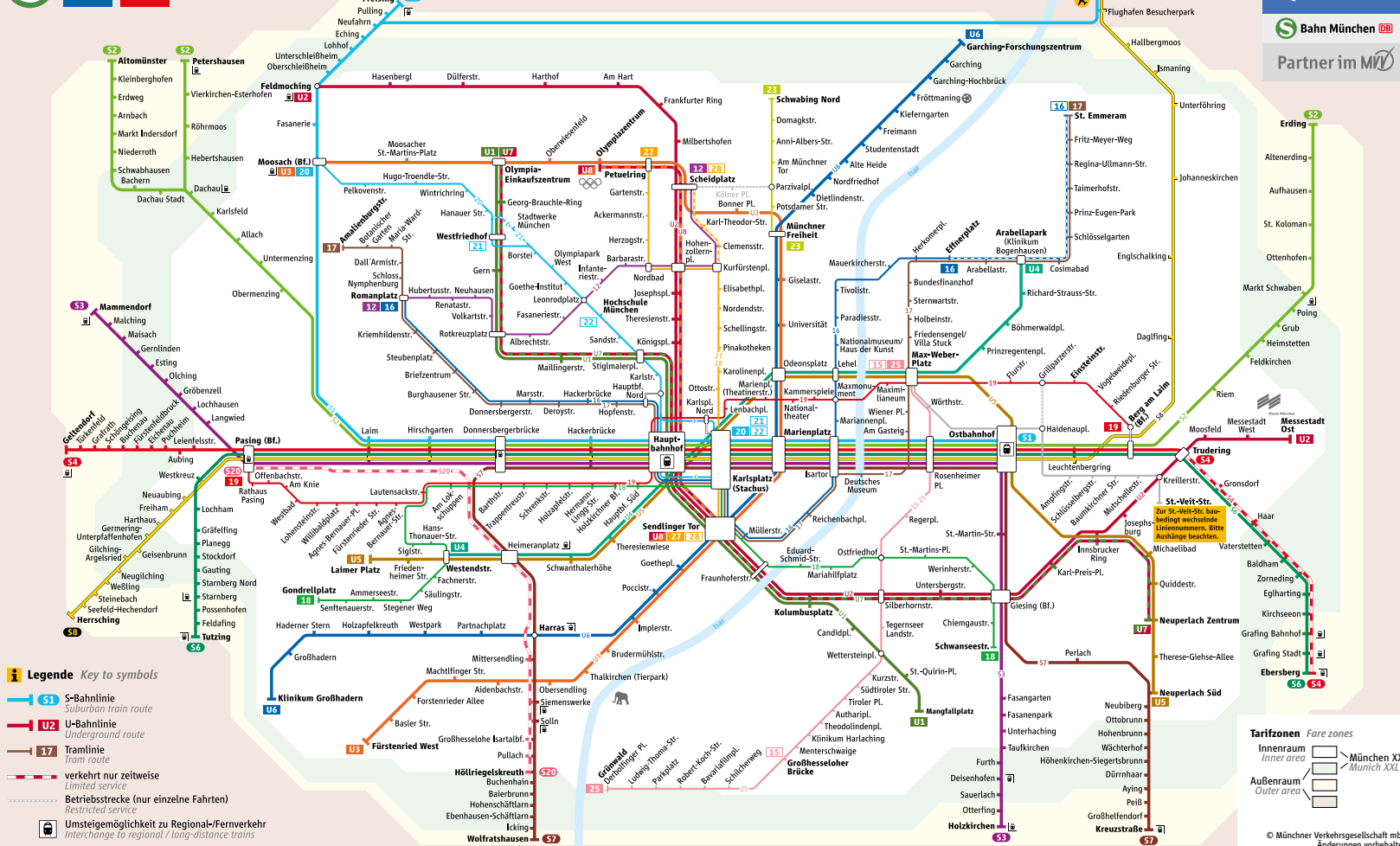
Linienweg Tram 18




Schiennetzplan



Schiennetz München



- Legende Key to symbols**
- S1 S-Bahnlinie Suburban train route
 - U2 U-Bahnlinie Underground route
 - 17 Tramlinie Tram route
 - verkehrt nur zeitweise Limited service
 - Betriebsstrecke (nur einzelne Fahrten) Restricted service
 - Umsteigemöglichkeit zu Regional-/Fernverkehr Interchange to regional / long-distance trains



Minifahrplan oder ...
Fahrplanauskunft in der App!

MVG Fahrinfo München

- HandyTicket
- gültig im gesamten MVV
- bargeldlos & überall
- Live-Abfahrtszeiten
- Routenplanung
- Standortbestimmung

mvg.de

Minifahrplan
gültig ab 07.05.2018

Ganz einfach mobil

Tram 18

Gondrellplatz ►
Schwanestraße
und zurück

Tarifzonen Fare zones

Innenraum Inner area

Außenraum Outer area

München XXL
Munich XXL

© Münchner Verkehrsgesellschaft mbH
Änderungen vorbehalten

Tram 18 Gondrellplatz – Westendstraße – Hauptbahnhof Süd – Karlsplatz (Stachus) – Sendlinger Tor – Ostfriedhof – Giesing Bf. – Schwansee Straße

Table with columns for stations (Gondrellplatz, Sentfenerstraße, Ammerseestraße, Stegener Weg, Säulingstraße, Fachnerstraße, Westendstraße, Hans-Thonauer-Straße, Siglstraße, Lautensackstraße, Am Lokschnuppen, Barthstraße, Trappentreustraße, Schrenkstraße, Holzapfelstraße, Hermann-Lingg-Str., Holzkiirchner Bahnhof, Hauptbahnhof Süd, Karlsplatz (Stachus), Sendlinger Tor, Müllerstraße, Fraunhoferstraße, Eduard-Schmid-Straße, Mariahilfplatz, Ostfriedhof, St.-Martins-Platz, Werinherstraße, Giesing Bf., Chiemgaustraße, Schwansee Straße) and times for Monday-Friday.

● fährt Freitag und vor Feiertagen nur bis Siglstraße

Table with columns for stations and times for Saturday (Samstag) and Sunday/Holiday (Sonn-/Feiertag).

Tram 18 Schwansee Straße – Giesing Bf. – Ostfriedhof – Sendlinger Tor – Karlsplatz (Stachus) – Hauptbahnhof Süd – Westendstraße – Gondrellplatz

Table with columns for stations (Schwansee Straße, Chiemgaustraße, Giesing Bf., Werinherstraße, St.-Martins-Platz, Ostfriedhof, Mariahilfplatz, Eduard-Schmid-Straße, Fraunhoferstraße, Müllerstraße, Sendlinger Tor, Karlsplatz (Stachus), Hauptbahnhof Süd, Holzkiirchner Bahnhof, Hermann-Lingg-Str., Holzapfelstraße, Schrenkstraße, Trappentreustraße, Barthstraße, Am Lokschnuppen, Lautensackstraße, Siglstraße, Hans-Thonauer-Straße, Westendstraße, Fachnerstraße, Säulingstraße, Stegener Weg, Ammersee Straße, Sentfenerstraße, Gondrellplatz) and times for Monday-Friday.

Table with columns for stations and times for Saturday (Samstag) and Sunday/Holiday (Sonn-/Feiertag).