

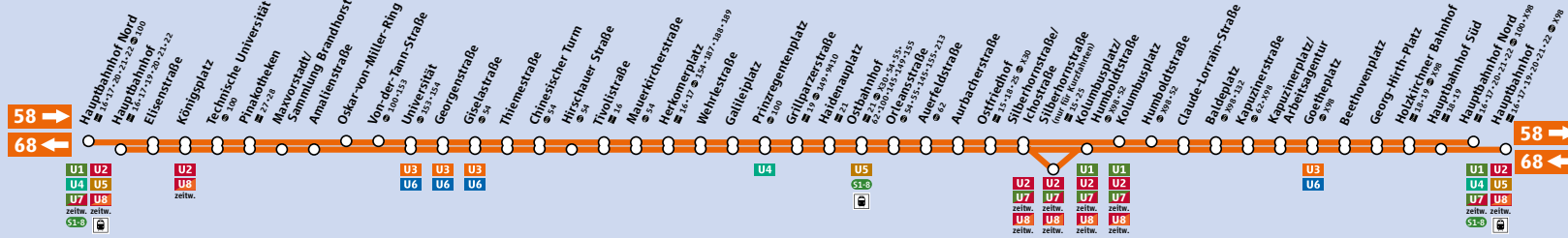


# Linienweg MetroBus 58/68

Ab Hauptbahnhof Weiterfahrt Richtung Silberberghausstraße möglich

»CityRing«, MetroBus 58 im Uhrzeigersinn, MetroBus 68 entgegen dem Uhrzeigersinn

Ab Hauptbahnhof Nord Weiterfahrt Richtung Pinakothekengiselastraße möglich



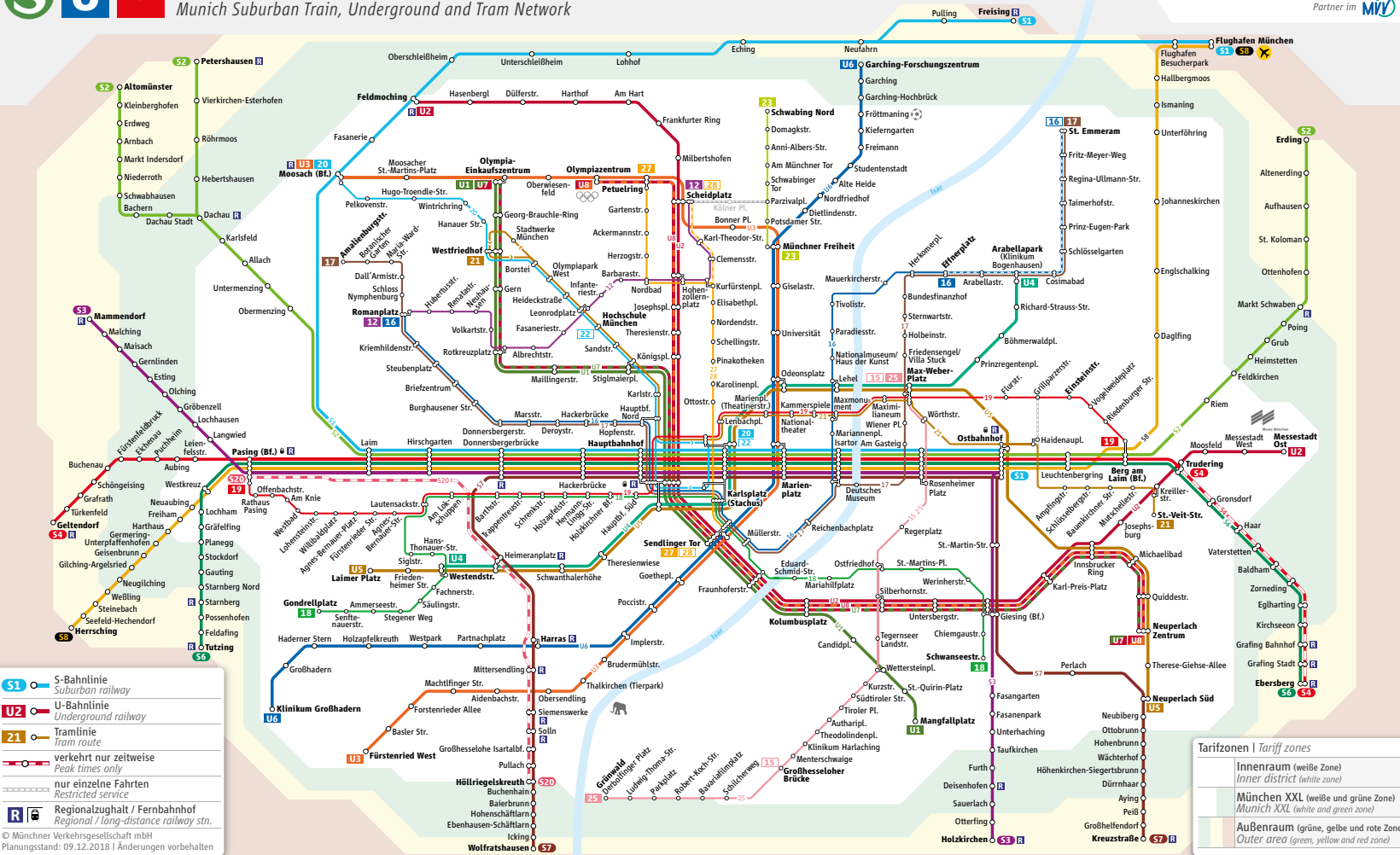
# Schienennetzplan

## S-Bahn-, U-Bahn- und Tramnetz München

Munich Suburban Train, Underground and Tram Network



Partner im MVV



# CityRing – rundum gute Laune.

Mit den Buslinien 58 und 68 alle 10 Minuten entspannt um das Stadtzentrum.

Minifahrplan  
gültig ab 09.12.2018




# BUS 58/68

MetroBus

- »CityRing-Linie«
- 58** Hauptbahnhof Nord (CityRing Innen)
- 68** Hauptbahnhof Süd (CityRing Außen)

Tarifzonen | Tarif zones

Innenraum (weiße Zone)	Inner district (white zone)
München XXL (weiße und grüne Zone)	Munich XXL (white and green zone)
Außenraum (grüne, gelbe und rote Zone)	Outer area (green, yellow and red zone)



BUS 58 »CityRing Innen«: Hauptbahnhof Nord – Giselstraße – Ostbahnhof – Goetheplatz – Hauptbahnhof Nord

Table with columns for station names and departure times for Monday-Friday and Saturday. Includes lines for Hauptbahnhof Nord, Elisenstraße, Königplatz, etc.

Fahrten ab Silberhorn-/Ichostraße beginnen bereits 2 Minuten früher an der Silberhornstraße.

Weiter ohne Umsteigen. Ein Großteil der Fahrten fahren ab Hauptbahnhof Nord auf der gleichen Linie weiter Richtung Pinakotheken – genauere Details siehe Aushangfahrplan.

Table with columns for station names and departure times for Saturday and Sunday/Holiday. Includes lines for Hauptbahnhof Nord, Elisenstraße, Königplatz, etc.

Fahrten ab Silberhorn-/Ichostraße beginnen bereits 2 Minuten früher an der Silberhornstraße.

Weiter ohne Umsteigen. Ein Großteil der Fahrten fahren ab Hauptbahnhof Nord auf der gleichen Linie weiter Richtung Pinakotheken – genauere Details siehe Aushangfahrplan.

BUS 68 »CityRing Außen«: Hauptbahnhof – Goetheplatz – Ostbahnhof – Giselstraße – Hauptbahnhof

Table with columns for station names and departure times for Monday-Friday and Saturday. Includes lines for Hauptbahnhof, Hauptbahnhof Süd, Holzkirchner Bahnhof, etc.

Weiter ohne Umsteigen. Ein Großteil der Fahrten fahren ab Hauptbahnhof auf der gleichen Linie weiter Richtung Silberhornstraße – genauere Details siehe Aushangfahrplan.

Table with columns for station names and departure times for Saturday and Sunday/Holiday. Includes lines for Hauptbahnhof, Hauptbahnhof Süd, Holzkirchner Bahnhof, etc.

Weiter ohne Umsteigen. Ein Großteil der Fahrten fahren ab Hauptbahnhof auf der gleichen Linie weiter Richtung Silberhornstraße – genauere Details siehe Aushangfahrplan.

Bitte beachten Sie: Die Haltestelle Hauptbahnhof wird ab 01.04.2019 baustellenbedingt bis auf Weiteres nicht angefahren.