

Bedienungsanleitung MVG Auslastungsmelder

Bedienungshilfe des Auslastungsmelders

Durch Anklicken eines Eintrags gelangen Sie direkt zur entsprechenden Anleitung.

- ▶ Wahl einer Linie
- ▶ Bedienung des Auslastungsmelders
- ▶ Auslastung für bestimmten Tag anzeigen
- ▶ Auslastung ab bestimmter Haltestelle anzeigen
- ▶ Auslastung ab bestimmter Haltestelle auf der Karte anzeigen

Wahl einer Linie

Beginn mit Klick auf gewünschte Linie Zurück zur Startseite mvg.de Häufig gestellte Fragen

The screenshot shows the MVG Auslastungsmelder website. The header includes the MVG logo, the page title 'Auslastungsmelder', and a 'Bedienungshilfe' icon. The main content is divided into three columns: 'Bahn', 'Tram', and 'Bus'. The 'Bus' column contains a table of bus lines and their current occupancy percentages. Annotations with arrows point to the 'U1' link in the 'Bahn' column, the 'Zurück zu mvg.de' button in the top right, and the 'FAQ' button in the top right.

ExpressBus	MetroBus	StadtBus
	50	100
	51	130
	52	132
	53	134
	54	135
X36	55	136
X80	56	139
	57	140
	58	141
	59	142
	60	143
	62	144
	63	145
	68	147
		149
		150
		151
		153
		154
		155
		157
		158
		159
		160
		161
		162
		163
		164
		165
		166
		167
		168

Bedienung des Auslastungsmelders

Auslastung für bestimmten Tag anzeigen

Zurück zur Linienauswahl

Fahrrichtung ändern

Zurück zur Startseite mvg.de

Häufig gestellte Fragen

U2 - Richtung: Messestadt Ost

Legende der Auslastung:

- I: Geringe Auslastung erwartet
- II: Mittlere Auslastung erwartet
- III: Hohe Auslastung erwartet

DATUM	LINIE	HALTESTELLE	0:00-4:00	4:00-6:30	6:30-9:00	9:00-12:00	12:00-15:00	15:00-18:30	18:30-24:00
17.2.2021	U2	Feldmoching Bf.	I	I	I	I	I	I	I
17.2.2021	U2	Hasenbergf.	I	I	I	I	I	I	I
17.2.2021	U2	Dülferstraße	I	I	I	I	I	I	I
17.2.2021	U2	Harthof	I	I	I	I	I	I	I
17.2.2021	U2	Am Hart	I	II	I	I	I	I	I
17.2.2021	U2	Frankfurter Ring	I	II	II	I	I	I	I
17.2.2021	U2	Milbertshofen	I	II	II	I	I	I	I
17.2.2021	U2	Scheidplatz	I	II	II	I	I	I	I
17.2.2021	U2	Hohe Zollernplatz	I	II	II	I	II	I	I
17.2.2021	U2	Josephsplatz	I	II	II	I	II	I	I
17.2.2021	U2	Theresienstraße	I	II	II	I	II	I	I
17.2.2021	U2	Königsplatz	I	II	II	I	II	I	I
17.2.2021	U2	Hauptbahnhof	I	I	I	I	I	I	I
17.2.2021	U2	Sendlinger Tor	I	I	I	I	I	I	I
17.2.2021	U2	Fraunhoferstraße	I	I	I	I	I	I	I
17.2.2021	U2	Kolumbusplatz	I	I	I	I	I	I	I
17.2.2021	U2	Silberhornstraße	I	I	I	I	I	I	I
17.2.2021	U2	Untersbergstraße	I	I	I	I	I	I	I
17.2.2021	U2	Giesing Bf.	I	I	I	I	I	I	I
17.2.2021	U2	U-Bahn-Preis-Platz	I	I	I	I	I	I	I

Ansicht zurücksetzen

Auslastung ab bestimmter Haltestelle in Tabelle anzeigen


Ansicht vergrößern/verkleinern

Karte im Vollbildmodus betrachten

Auslastung einer Haltestelle auf Karte anzeigen

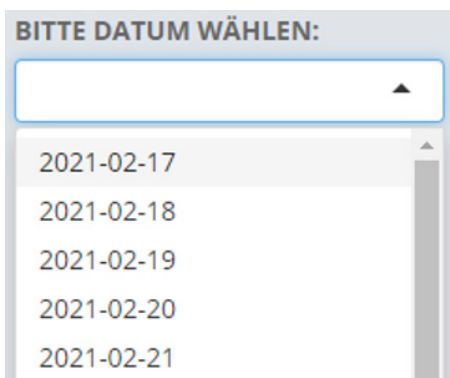
Auslastung für bestimmten Tag anzeigen

1. Bitte klicken Sie in das Feld „Bitte Datum wählen:“.



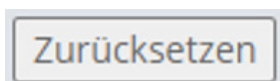
A screenshot of a web form element. It features a grey header with the text "BITTE DATUM WÄHLEN:" in bold. Below the header is a white rectangular input field with a small downward-pointing arrow on the right side, indicating it is a dropdown menu.

2. Wählen Sie aus der Liste das gewünschte Datum.



A screenshot of the same web form element as above, but with the dropdown menu open. The header "BITTE DATUM WÄHLEN:" is at the top. Below it is a white input field with an upward-pointing arrow. A list of dates is displayed below the input field: 2021-02-17, 2021-02-18, 2021-02-19, 2021-02-20, and 2021-02-21. A vertical scrollbar is visible on the right side of the list.

3. Die Tabelle wird nun automatisch auf das gewünschte Datum beschränkt.
4. Wenn Sie ihre Auswahl aufheben möchten, klicken Sie bitte auf die Taste „Zurücksetzen“.



A screenshot of a rectangular button with a grey border and a light grey background. The button contains the text "Zurücksetzen" in a dark grey font.

Auslastung ab bestimmter Haltestelle anzeigen

1. Bitte klicken Sie in das Feld „Ggf. Haltestelle wählen:“.



GGF. HALTESTELLE WÄHLEN:

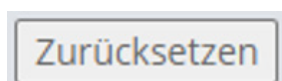
2. Wählen Sie aus der Liste die gewünschte Haltestelle. Sie können auch mehrere Haltestellen wählen.



GGF. HALTESTELLE WÄHLEN:

- Am Hart
- Dülferstraße
- Feldmoching Bf.
- Frankfurter Ring
- Fraunhoferstraße


3. Die Tabelle wird nun automatisch auf die gewünschte(n) Haltestelle(n) beschränkt.
4. Wenn Sie ihre Auswahl aufheben möchten, klicken Sie bitte auf die Taste „Zurücksetzen“.



Zurücksetzen

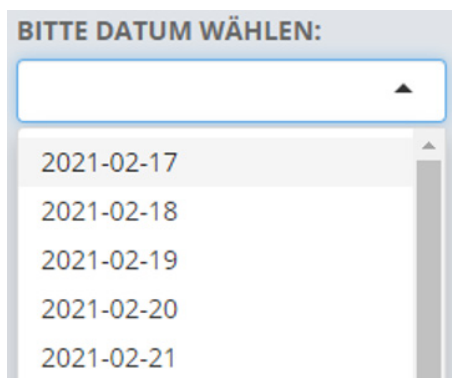
Auslastung ab bestimmter Haltestelle auf der Karte anzeigen

1. Bitte klicken Sie in das Feld „Bitte Datum wählen:“.




A screenshot of a web interface showing a dropdown menu. The label 'BITTE DATUM WÄHLEN:' is positioned above a white rectangular input field with a small downward-pointing arrow on the right side.

2. Wählen Sie aus der Liste das gewünschte Datum.



A screenshot of the same dropdown menu, but now it is open, displaying a list of dates. The label 'BITTE DATUM WÄHLEN:' is at the top. Below it is a white input field with an upward-pointing arrow. The list of dates includes: 2021-02-17, 2021-02-18, 2021-02-19, 2021-02-20, and 2021-02-21. A vertical scrollbar is visible on the right side of the list.

3. Klicken Sie auf der Karte auf die gewünschte Haltestelle. Sie können mit der Lupe auch eine Haltestelle suchen.



4. Es öffnet sich ein Fenster mit der erwarteten Auslastung.
5. Wenn Sie das Fenster schließen möchten, klicken Sie bitte auf das kleine Kreuz in der oberen rechten Ecke.